

# Bautzen in Zahlen

## Budyšin – Ličby

### 2012

Viele Zahlen. Gute Informationen.



## Geschichte

- 3. Jh. ostgermanische Besiedlung
- 7. Jh. Einwanderung slawischer Milzener
- 1002 erste urkundliche Erwähnung »Budusin«**
- 1018 Frieden zu Bautzen zwischen Deutschen und Polen
- 1213 König Ottokar I. von Böhmen fordert zum Bau eines steinernen Rathauses auf
- 1240 erste urkundliche Erwähnung des Stadtrechtes
- 1250 Rechte einer freien Kommune
- 1346 Gründung des Sechsstädtebundes mit Görlitz, Kamenz, Lauban, Löbau, Zittau
- 1391 Recht der freien Ratswahl
- 1400 / 1408 Handwerkeraufstände
- 1429 / 1431 erfolglose Belagerung durch die Hussiten
- 1524 Begründung der evangelischen Kirche in Bautzen, Dom wird Simultankirche
- 1618 – 1648 im Dreißigjährigen Krieg wiederholte Besetzungen und Zerstörungen (große Stadtbrände 1620 / 1634)
- 1635 Zugehörigkeit zu Sachsen
- 1707 / 1720 große Stadtbrände
- 1813 Schlacht bei Bautzen gegen das napoleonische Heer
- 1815 Auflösung des Sechsstädtebundes
- 1846 Eröffnung der Bahnlinie Dresden–Bautzen
- 1868 amtliche Umbenennung Budissin in Bautzen
- 1922 Seidau wird Ortsteil von Bautzen
- 1945 Bautzen wird zur Festung erklärt, schwere Zerstörungen
- 1950 Teichnitz wird Ortsteil von Bautzen
- 1945 – 1950 die Strafvollzugsanstalt in der Breitscheidstraße (Bautzen I) dient der Besatzungsmacht als Internierungslager; nachweislich sterben hier 2.714 Menschen
- 1956 – 1989 in der Strafvollzugseinrichtung Weigangstraße (Bautzen II) sind Menschen inhaftiert, bei denen das MfS die Ermittlungen führt
- 1966 – 1989 7 Festivale der sorbischen Kultur
- 1973 Oehna, Neumalsitz, Burk, Boblitz, Oberkaina und Nadelwitz werden Ortsteile von Bautzen
- 1973 – 1975 Baugebiet »Dr.-Salvador-Allende-Straße« (1.500 Wohnungen)
- 1974 Fertigstellung der Talsperre Bautzen
- 1975 Neubau des Deutsch-Sorbischen Volkstheaters
- 1977 – 1987 Baugebiet Gesundbrunnen (5.900 Wohnungen)
- 1991 Neugründung des Sechsstädtebundes
- Gründung der »Stiftung für das sorbische Volk«
- 1992 Satzungsbeschluss zur Altstadtsanierung
- 1994 Niederkaina und Stiebitz werden Ortsteile von Bautzen
- 1995 Ernennung zur Großen Kreisstadt
- 1999 Kleinwelka und Auritz werden Ortsteile von Bautzen
- 2002 1000-Jahr-Feier der urkundlichen Ersterwähnung
- 2008 Das Sorbische Schul- und Begegnungszentrum wird eröffnet



**BAUTZEN**  
BUDYŠIN

## Verkehrsanbindung

Bundesautobahn (BAB) 4 / E 40, Bundesstraßen 6, 96, 156  
Eisenbahnstrecken nach Görlitz, Dresden, Breslau  
Regionalflugplatz Bautzen (bis 13 Tonnen zugelassen, EDAB 129,15 MHz)

## Geografische Lage

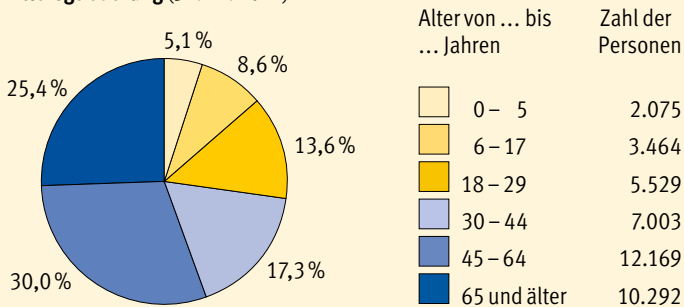
Stadt im östlichen Teil Sachsens in der Oberlausitz  
14 ° 25 ' östliche Länge, 51 ° 10 ' nördliche Breite  
höchster Punkt Chorberg (OT Salzenforst) 268,0 m über HN  
tiefster Punkt Dorfstraße Niederkaina 163,4 m über HN  
höchster Punkt im Stadtzentrum 219,0 m über HN  
tiefster Punkt im Stadtzentrum 177,5 m über HN

## Einwohner

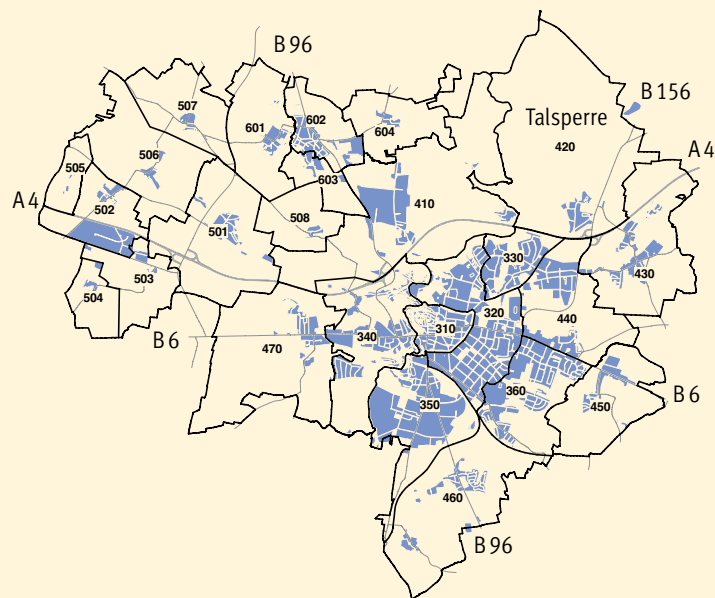
### Einwohnerstruktur (31. 12. 2011)

Einwohner mit Hauptwohnsitz	40.532	
davon männlich	19.489	48 %
weiblich	21.043	52 %
Einwohner mit Nebenwohnsitz	2.462	
davon männlich	1.238	50 %
weiblich	1.224	50 %
Einwohner nach Staatsangehörigkeit		
deutsch	39.849	
Ausländer insgesamt	683	1,7 %
darunter aus EU-Staaten	240	
Einwohnerdichte (Einwohner je km <sup>2</sup> )	608	

### Altersgliederung (31. 12. 2011)



## Einwohner in den Stadtteilen (31. 12. 2011)



Nr.	Name des Stadtteils	Zahl Einwohner	Nr.	Name des Stadtteils	Zahl Einwohner
310	Innenstadt	5.420	501	Salzenforst	284
320	Nordosttring	10.670	502	Bolbritz	127
330	Gesundbrunnen	7.721	503	Bloaschütz	143
340	Westvorstadt	3.453	504	Döberkitz	54
350	Südvorstadt	1.716	505	Löschau	28
360	Ostvorstadt	6.173	506	Oberuhna	83
410	Teichnitz	358	507	Schmochtitz	51
420	Burk	308	508	Temritz	58
430	Niederkaina	533	601	Großwelka	256
440	Nadelwitz	277	602	Kleinwelka	769
450	Auritz	445	603	Kleinseidau	158
460	Oberkaina	840	604	Lubachau	97
470	Stiebitz	510			

**Stadt Bautzen, insgesamt**

**40.532**

### Zeitreihe – Einwohner der Stadt Bautzen

Jahr	Einwohner	Jahr	Einwohner
1815	7.697	1964	43.836
1871	13.165	1981	49.341
1900	26.024	1991	50.823
1939	41.877	2001	42.688
1946	38.524	2011	40.532

## Bevölkerungsbewegung im Jahr 2011

	auf 1.000 davon			
	gesamt	Einw.	männl.	weibl.
Lebendgeborene	363	8,9	184	179
Gestorbene	481	11,8	229	252
Zuzüge	2.050	50,5	1.041	1.009
darunter aus alten Bundesländern	280	6,9	145	135
darunter aus dem Landkreis Bautzen	930	22,9	449	481
Fortzüge	2.034	50,1	1.061	973
darunter in alte Bundesländer	406	10,0	211	195
darunter in den Landkreis Bautzen	742	18,2	359	383
Innerhalb der Stadt Umgezogene	2.376	58,5	1.169	1.207

## Bauen und Wohnen

### Wohnungsbestand (Stand: 31. 12. 2010)

Bestand an Wohngebäuden	5.802
darunter mit einer oder zwei Wohnungen	3.455
Zahl der Wohnungen insgesamt	22.492
Wohnfläche in m <sup>2</sup> , insgesamt	1.584.900

### Bautätigkeit 2011

Baugenehmigungen für neue Gebäude, insgesamt	59
darunter für neue Wohngebäude	36
darin enthaltene Wohnfläche in m <sup>2</sup>	5.419
Baufertigstellungen für neue Gebäude, insgesamt	32
darunter neue Wohngebäude	20
darin enthaltene Wohnfläche in m <sup>2</sup>	3.159

### Sanierungsgebiet »Altstadt«

(rechtskräftig ab 26. 9. 1992, geändert am 31. 12. 2005)

Fläche	20,3 ha
Anzahl der Objekte / Gebäude im Sanierungsgebiet	336
Anzahl der sanierten / teilsanierten / neu errichteten Gebäude bis 4 / 2012	308
ausgereichte Fördermittel bis 12 / 2011 im Sanierungs- und Erhaltungssatzungsgebiet	72,61 Mio.€

### Baudenkmale (Stand: 4 / 2011)

Anzahl der Baudenkmale	1.257
Anzahl der Baudenkmale mit Wohnungen	ca. 1.100

## Fläche

<b>Gesamtfläche</b>	<b>66,62 km<sup>2</sup></b>	
davon		
Gebäude und dazugehörige Freifläche	10,53 km <sup>2</sup>	16 %
Verkehrsfläche	4,71 km <sup>2</sup>	7 %
Landwirtschaft / Gartenbaufläche	39,08 km <sup>2</sup>	59 %
Waldfläche / Erholungsfläche	4,70 km <sup>2</sup>	7 %
Wasserfläche	6,43 km <sup>2</sup>	9 %
sonstige Fläche	1,17 km <sup>2</sup>	2 %

## Bildung

### Bildungseinrichtungen und Anzahl der Schüler / Studenten / Teilnehmer an Veranstaltungen

(Bestand Schuljahr 2011 / 2012, soweit nichts anderes vermerkt)

Anzahl	Einrichtung	Schüler / Studenten / Teilnehmer
5	Grundschulen	1.062
3	Mittelschulen	754
2	Gymnasien	1.390
1	sorbisches Schul- und Begegnungszentrum, Grund- und Mittelschule, Gymnasium	808
3	Förderschulen	436
2	Berufliche Schulzentren	2.223
	darunter 1 berufliches Gymnasium	166
6	Fachschulen / Berufsfachschulen	631
1	Staatliche Studienakademie – Berufsakademie Bautzen	611
1	Aus- und Fortbildungsinstitut der Polizei (379 Veranstaltungen im Jahr 2011)	4.378
1	Kreisvolkshochschule zu 331 Kursen im Jahr 2010	3.259
1	Kreismusikschule	974
1	Schulsternwarte (174 Veranstaltungen im Jahr 2011)	3.250

## Kulturelle und sorbische Einrichtungen

- 5 Archive
- 2 Bibliotheken
- 3 Galerien
- 7 Museen

### Weitere Einrichtungen:

Deutsch-Sorbisches Volkstheater, Filmzentrum mit 4 Einzelkinos, Sorabia Filmstudio, Sorbische Kulturinformation, Sorbisches National-Ensemble, Serbski Dom / Haus der Sorben, Sorbisches Institut, Gedenkstätte Bautzen

## Soziale Einrichtungen

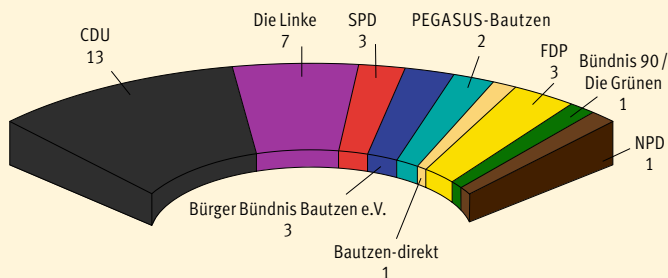
- 15 Kindertagesstätten, darunter 1 Integrative Kindertagesstätte
  - 1 Kinderkrippe
  - 6 Kinderhorte
  - 9 Tagespflegepersonen
  - 5 Jugendhäuser / Jugendbegegnungsstätten
  - 8 Altenpflegeheime (7 Träger)
  - 12 Wohnanlagen für ältere Menschen (7 Träger)
  - 15 Sozialpädagogische Einrichtungen nach Kinder- und Jugendhilfegesetz
  - 8 Einrichtungen für Menschen mit Behinderung
  - 1 Kinderheim
  - 20 Beratungsstellen
- ### Weitere Einrichtungen:
- Frauenschutzhaus, Notunterkunft für wohnungslose Frauen und Männer, Haus der Begegnung für Straffällige und Haftentlassene

## Politische Verhältnisse

### Oberbürgermeister

CDU Christian Schramm

Sitzverteilung im Stadtrat (34 Sitze, nach der Wahl am 7. 6. 2009)



Ortschaftsräte in Kleinwelka, Niederkaina, Salzenforst-Bolbritz, Stiebitz

## Tourismus

### Unterkünfte (ab 9 Betten am 31. 12. 2011)

11 Hotels, Hotel garni	772 Betten
7 Pensionen und Gasthöfe	103 Betten
3 sonstige Beherbergungsstätten	310 Betten
<b>Gesamt</b>	<b>1.085 Betten</b>

### Gaststätten (Stand 2011)

31 Cafés
81 Imbisse
25 Kneipen
55 Restaurants
14 Gartenlokale mit
8.640 Sitzen in Gasträumen
3.155 Sitzen im Freien

### Gäste in Bautzen im Jahr 2011

81.626 Gäste insgesamt
156.886 Übernachtungen insgesamt
1,9 Tage durchschnittliche Verweildauer
1.937 Stadtführungen *
33.063 Teilnehmer an Stadtführungen *

\* Die Zahlen basieren auf einer freiwilligen Anbieterbefragung, tatsächliche Werte können davon abweichen.

## Kommunalfinanzen

### Haushaltsplan 2012 (doppischer Haushaltsplan)

Ergebnishaushalt (Aufwendungen)	60,4 Mio.€
Darunter Aufwendungen für:	
Kindertagesstätten	10,2 Mio.€
Schulen	4,9 Mio.€
Gemeindestraßen	6,2 Mio.€
Kreisumlage	11,4 Mio.€
Deutsch-Sorbisches Volkstheater	0,8 Mio.€
Stadtbibliothek	1,4 Mio.€
Finanzhaushalt (Investitionstätigkeit)	20,7 Mio.€
Darunter Ausgaben für:	
Max-Militzer-Grundschule	1,3 Mio.€
Sanierung der Schule zur Lernförderung	3,6 Mio.€
F.-J.-Curie-Grundschule (1. BA)	1,3 Mio.€
Jugendhaus »Steinhaus e. V.«	2,4 Mio.€
Stadion Müllerwiese	0,6 Mio.€
Ausstattung Feuerwehr	0,3 Mio.€
Bürgerschule Buttermarkt	1,6 Mio.€
Städtebauliche Sanierungs- und Entwicklungsmaßnahmen	
»Sanierungsgebiet Altstadt / Innenstadt«	0,6 Mio.€
»Stadtentwicklungsgebiet Bautzen-Süd«	0,5 Mio.€

### Hebesätze 2012

Grundsteuer A	300%
Grundsteuer B	380%
Gewerbesteuer	400%

### Steueraufkommen (Plan 2012)

Gewerbesteuer	16,6 Mio.€
Grundsteuer B	3,5 Mio.€
Gemeindeanteil an der Einkommenssteuer	7,3 Mio.€
Gemeindeanteil an der Umsatzsteuer	2,2 Mio.€
sonstige Steuern	0,3 Mio.€

### Verschuldung (31. 12. 2011)

Schulden	5,4 Mio.€
Schulden je Einwohner (31. 12. 2011)	134€

## Große wirtschaftliche und strukturbestimmende Unternehmen

AFT Förderanlagen Bautzen GmbH  
 Bautzen IT. Group GmbH & Co. KG  
 Bautz'ner Senf & Feinkost GmbH  
 Bombardier Transportation GmbH  
 Budissa Agrarprodukte Aktiengesellschaft Bautzen-Niederkaina  
 CIDEON AG  
 Debag Deutsche Backofenbau GmbH Bautzen-Stiebitz  
 Deutsche Post AG, Niederlassung Briefpost Bautzen  
 ECE Projektmanagement GmbH & Co KG, Kornmarkt-Center Bautzen  
 Energie- und Wasserwerke Bautzen GmbH  
 Gewerbepark Wilthener Straße GmbH  
 Hentschke Bau GmbH  
 Hermann Eule Orgelbau GmbH  
 itelligence Outsourcing & Services GmbH  
 Kunststoffwerk Neuteichnitz Baier GmbH  
 LMR Service and Consulting GmbH  
 MARKTKAUF Handelsgesellschaft mbH & Co. OHG  
 OBAG Ostsächsische Baugesellschaft mbH  
 PERFECTA Schneidemaschinenwerk GmbH  
 Regionalbus Oberlausitz GmbH  
 SiC Processing (Deutschland) GmbH  
 Technologie- und Gründerzentrum GmbH  
 V. D. Ledermann & Co. GmbH (edding)  
 Vodafone D2 GmbH (Kundenbetreuungszentrum)  
 Wurst- und Fleischwaren Bautzen GmbH

## Sozialversicherungspflichtig Beschäftigte Stadt Bautzen

Wirtschaftsbereich	Anzahl Personen	Anteil
Land- und Forstwirtschaft, Fischerei	202	0,8%
Produzierendes Gewerbe ohne Baugewerbe	3.365	12,9%
Baugewerbe	1.702	6,5%
Handel, Verkehr und Gastgewerbe	4.674	18,0%
Information und Kommunikation	545	2,1%
Erbringung von Finanz- und Versicherungsdienstleistungen	709	2,7%
Grundstücks- und Wohnungswesen	178	0,7%
Erbringung von freiberuflichen, wissenschaftlichen, technischen und sonstigen wirtschaftlichen Dienstleistungen	5.286	20,3%
Öffentliche Verwaltung, Bildungs-, Gesundheits- und Sozialwesen	8.084	31,1%
Kunst, Unterhaltung und sonstige Dienstleistungen	1.277	4,9%
<b>Summe</b>	<b>26.022</b>	<b>100,0%</b>
<b>darunter Einpendler</b>	<b>18.219</b>	<b>70,0%</b>

Stand: 30.6.2011

- 1 Industrie- und Gewerbegebiet Bautzen-Salzenforst**  
Fläche: 420.000 m<sup>2</sup>, vorrangig für förderfähige Unternehmen, freie Flächen zum Kauf: ca. 148.000 m<sup>2</sup>
- 2 Gewerbegebiet Kleinwelka**  
Fläche: 165.000 m<sup>2</sup>, Restflächen noch frei
- 3 Industriegebiet Bautzen-Nord Neuteichnitzer Straße**  
Fläche: 222.000 m<sup>2</sup>, 100 % belegt  
**Entwicklungsgebiet**  
Fläche: 332.00 m<sup>2</sup>, freie Flächen zum Kauf: ca. 80.000 m<sup>2</sup>
- 4 Gewerbegebiet West**  
Fläche: 174.000 m<sup>2</sup>
- 5 Gewerbepark Humboldtstraße**  
Fläche: 62.000 m<sup>2</sup>, Verkauf an eingemietete Firmen und Interessenten
- 6 Gewerbepark Wilthener Straße**  
Fläche: 65.500 m<sup>2</sup>, ausschließlich Vermietung
- 7 Gewerbeflächen Süd**  
Fläche: 553.000 m<sup>2</sup>, freie Flächen derzeit keine Erschließung
- 8 Gewerbepark Neusalzaer Straße**  
Fläche: 27.200 m<sup>2</sup>, ausschließlich Vermietung
- 9 Gewerbeflächen Zepelinstraße**  
Fläche: 178.000 m<sup>2</sup>
- 10 Gewerbezentrum Bautzen e. G.**  
Fläche: 5.300 m<sup>2</sup>, ausschließlich Vermietung
- 11 Gewerbefläche Löbauer- / Fichtestraße**  
Fläche: 27.800 m<sup>2</sup>, Vermietung von Büroflächen
- 12 Gewerbegebiet Bautzen-Ost**  
Fläche: 309.000 m<sup>2</sup>, freie Flächen zum Kauf: ca. 59.300 m<sup>2</sup>

## Auskünfte

**Amt für Pressearbeit und Stadtmarketing**, Telefon 03591 534-391

**Statistikstelle**, Telefon 03591 534-491

**Wirtschaftsförderungsamt**, Telefon 03591 534-590

**Tourist-Information Bautzen-Budyšin**, Telefon 03591 42016

### Schriftliche Anfragen an folgende Adresse:

Stadtverwaltung Bautzen  
 Kommunale Statistikstelle  
 Fleischmarkt 1  
 02625 Bautzen

Internet: [www.bautzen.de](http://www.bautzen.de)

E-Mail: [stadtentwicklung@bautzen.de](mailto:stadtentwicklung@bautzen.de)



**BAUTZEN**  
BUDYŠIN

Herausgeber: Stadtverwaltung Bautzen · Zusammenstellung:  
 Statistikstelle · Satz: Kontrapunkt Satzstudio Bautzen · Druck:  
 Lausitzer Druckhaus GmbH, Bautzen · Copyright: Stadt Bautzen  
 07/2012/5.000