

# Bautzen in Zahlen

Budyšin – Ličby

# 2025



# Geschichte

8. Jh.	Einwanderung slawischer Milzener
1002	erste Erwähnung von Bautzen als »civitas Budusin«
1018	Frieden zu Bautzen zwischen Deutschen und Polen
ab 1158	Zugehörigkeit zu Böhmen
wohl 1213	Einsetzung eines Rates und Erbauung eines Rathauses
1240	erste urkundliche Erwähnung des Stadtrechts
1253 bis 1319	Zugehörigkeit zu Brandenburg
1346	Gründung des Oberlausitzer Sechsstädtebundes mit Görlitz, Kamenz, Lauban, Löbau, Zittau, Auflösung 1815
1391	Privileg der freien Ratswahl für die Bürger der Stadt
um 1400	in Bautzen leben ungefähr 5.400 Menschen, darunter bis zu 1.900 Sorben
1405	großer Handwerkeraufstand
1429 / 1431	erfolglose Belagerung durch die Hussiten
1524	Begründung der evangelischen Kirchgemeinde in Bautzen, der Dom St. Petri wird Simultankirche
1620 / 1634	Belagerung und schwerer Stadtbrand
1635	Zugehörigkeit zu Sachsen
1709 / 1720	erneut verheerende Stadtbrände
1813	Schlacht bei Bautzen
1846	Eröffnung der Bahnlinie Dresden–Bautzen
1868	amtliche Umbenennung Budissin in Bautzen
1933	Amtsenthaltung von Oberbürgermeister Hermann Niedner
1933–1945	Umformung der Stadtgesellschaft nach Maßgabe des Nationalsozialismus
1945	Ausbau Bautzens zum befestigten Ortsstützpunkt, schwere Zerstörungen
1945 –1950	die Strafvollzugsanstalt in der Breitscheidstraße (Bautzen I) dient der Besatzungsmacht als Internierungslager
1956 –1989	in der Strafvollzugseinrichtung Weingangstraße (Bautzen II) sind Menschen inhaftiert, bei denen das Ministerium für Staatssicherheit die Ermittlungen führt
1966 –1989	7 Festivals der sorbischen Kultur
1975	Fertigstellung der Talsperre Bautzen, 1977 Inbetriebnahme
1975	Neubau des Deutsch-Sorbischen Volkstheaters
1991	Gründung der »Stiftung für das sorbische Volk«
1992	Satzungsbeschluss zur Altstadtanierung, 2022 aufgehoben
1995	Ernennung zur Großen Kreisstadt
2002	1000-Jahr-Feier der chronikalischen Ersterwähnung
2008	das Sorbische Schul- und Begegnungszentrum wird eröffnet
2010	schwere Schäden durch Hochwasser

mehr  
Geschichte:



# Geografische Lage

Stadt im östlichen Teil Sachsens in der Oberlausitz	
14 ° 25 ' östliche Länge, 51 ° 10 ' nördliche Breite	
höchster Punkt Chorberg (OT Salzenforst)	268,0 m über HN
tiefster Punkt Dorfstraße Niederkaina	163,4 m über HN
höchster Punkt im Stadtzentrum	219,0 m über HN
tiefster Punkt im Stadtzentrum	177,5 m über HN

# Fläche

<b>Gesamtfläche</b> (31.12.2023)	<b>66,67 km<sup>2</sup></b>	
davon		
Siedlungsfläche	14,08 km <sup>2</sup>	21 %
Verkehrsfläche	4,97 km <sup>2</sup>	7 %
Vegetationsfläche	41,23 km <sup>2</sup>	62 %
darunter für Landwirtschaft	37,73 km <sup>2</sup>	57 %
Wasserfläche	6,39 km <sup>2</sup>	10 %

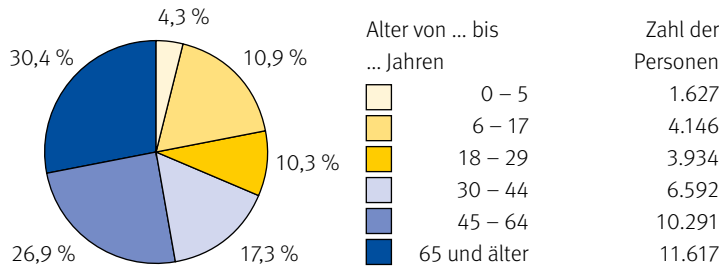
Quelle: Statistisches Landesamt des Freistaates Sachsen

# Einwohner

## Einwohnerstruktur (31.12.2024)

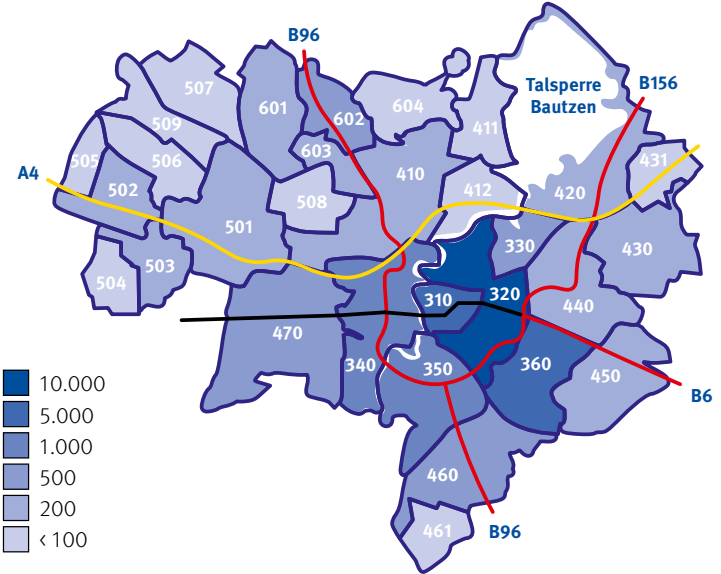
Einwohner mit Hauptwohnsitz	38.207	
davon männlich	18.584	49 %
weiblich	19.623	51 %
Einwohner mit Nebenwohnsitz	1.970	
davon männlich	1.015	52 %
weiblich	955	48 %
Einwohner nach Staatsangehörigkeit		
deutsch	34.972	
Ausländer insgesamt	3.235	8,5 %
darunter aus EU-Staaten	606	
Einwohnerdichte (Einwohner je km <sup>2</sup> )	573	

## Altersgliederung (31.12.2024)



Quelle: Einwohnermelderegister

Einwohner in den Stadtteilen (31.12.2024)



Nr.	Name des Stadtteils	Zahl Einwohner	Nr.	Name des Stadtteils	Zahl Einwohner
310	Innenstadt	5.457	461	Boblitz	30
320	Nordosting	10.428	470	Stiebitz	576
330	Gesundbrunnen	6.207	501	Salzenforst	272
340	Westvorstadt	3.245	502	Bolbritz	124
350	Südvorstadt	1.749	503	Bloaschütz	104
360	Ostvorstadt	5.762	504	Döberkitz	52
410	Teichnitz	251	505	Löschau	22
411	Neumalsitz	20	506	Oberuhna	65
412	Oehna	64	507	Schmochtitz	47
420	Burk	463	508	Temritz	65
430	Niederkaina	436	509	Niederuhna	26
431	Basankwitz	33	601	Großwelka	261
440	Nadelwitz	286	602	Kleinwelka	719
450	Auritz	412	603	Kleinseidau	175
460	Oberkaina	775	604	Lubachau	81

Quelle: Einwohnermelderegister

Zeitreihe – Einwohner der Stadt Bautzen

Jahr	Einwohner	Jahr	Einwohner	Jahr	Einwohner
1815	7.697	1964	43.836	2018	39.087
1871	13.165	1981	49.341	2023	37.930
1900	26.024	1991	50.823		
1939	41.877	2001	42.688		
1949	38.524	2011	40.140		

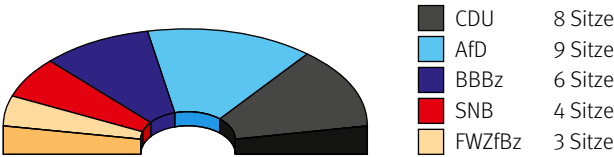
Quelle: Statistisches Landesamt des Freistaates Sachsen

# Politische Verhältnisse

## Oberbürgermeister

CDU      Karsten Vogt

## Sitzverteilung im Stadtrat (insgesamt 30 Sitze)



Die Darstellung der Sitzverteilung weicht vom Wahlergebnis ab, weil:

1. Zusammenschluss der Parteien DIE LINKE, GRÜNE, SPD und Die PARTEI zur Fraktion Soziales Nachhaltiges Budyšin (SNB)
2. Wechsel von Denny Krause zu den freien Wählern Zukunft für Bautzen, daher 3 Sitze FWZfBz

Ortschaftsräte in Kleinwelka, Niederkaina, Salzenforst-Bolbritz, Stiebitz

# Bauen und Wohnen

## Wohnungsbestand (Stand: 31.12.2024)

Bestand an Wohngebäuden	6.324
darunter mit einer oder zwei Wohnungen	3.945
Zahl der Wohnungen insgesamt	23.737

## Kennzahlen Gebäude und Wohnungen (Stand: Zensus 2022, 15.05.2022)

Wohnfläche je Wohnung	74,00 m²
Eigentümerquote	20,60 %
Leerstandsquote	10,00 %
Einwohner je Wohnung	1,67
Wohnfläche je Einwohner	44,31 m²

## Bautätigkeit (im Jahr 2024)

Baugenehmigungen	
für Gebäude, insgesamt	44
darunter für neu zu bauende Wohngebäude	8
darin befindliche Wohnungen	0
darunter für neu zu bauende Wohnungen	10
Baufertigstellungen	
Gebäude, insgesamt	20
darunter neue Wohngebäude	5
darin befindliche Wohnungen	5
neue Wohnfläche	745 m²

## Baudenkmale (Stand: 12/2024)

Anzahl der Gebäude mit Denkmalstatus	1.175
Baudenkmale mit Wohnungen	1.030

Quelle: Statistisches Landesamt des Freistaates Sachsen

# Bildung

## Bildungseinrichtungen und Anzahl der Schüler / Studenten / Teilnehmer an Veranstaltungen

(Bestand Schuljahr 2024/2025, soweit nichts anderes vermerkt)

Anzahl	Einrichtung	Schüler / Studenten / Teilnehmer
5	Grundschulen	1.074
3	Oberschulen	1.069
2	Gymnasien	1.457
1	Sorbisches Schul- und Begegnungszentrum, Grund- und Oberschule, Gymnasium	787
1	Gemeinschaftsschule	45
2	Förderschulen	399
2	Berufliche Schulzentren (Schuljahr 2023/2024)	1.615
	darunter 1 berufliches Gymnasium	176
9	Fachschulen / Berufsfachschulen (Schuljahr 2023/2024)	448
1	Duale Hochschule Sachsen	462
1	Hochschule der sächsischen Polizei, Fortbildungszentrum der sächsischen Polizei Bautzen (im Jahr 2024)	3.134
1	Kreisvolkshochschule (313 Kurse im Jahr 2022)	2.610
1	Schulsternwarte (132 Veranstaltungen im Jahr 2018)	3.314

## Kulturelle und sorbische Einrichtungen

5	Archive	<b>Weitere Einrichtungen:</b> Dt.-Sorb. Volkstheater, Filmpalast mit 6 Einzelkinos, Sorabia Filmstudio, Sorb. Kulturinformation, Sorb. National-Ensemble, Serbski Dom / Haus der Sorben, Sorbisches Institut, Gedenkstätte Bautzen
2	Bibliotheken	
3	Galerien	
5	Museen	

## Soziale Einrichtungen

16	Kindertagesstätten, darunter 1 heilpäd. Kindertagesstätte
1	Kinderkrippe
8	Kinderhorte
8	Kindertagespflegepersonen
6	Jugendhäuser / Jugendbegegnungsstätten
12	Altenpflegeheime (10 Träger)
15	Wohnanlagen für ältere Menschen (8 Träger)
7	Begegnungsstätten für Senioren
16	Sozialpäd. Einrichtungen nach Kinder- und Jugendhilfegesetz
12	Einrichtungen für Menschen mit Behinderung (8 Träger)
1	Kinderheim
27	Beratungsstellen
4	Anlaufstellen für Migranten und Asylbewerber
12	weitere soziale Einrichtungen, u. a.: Tagestreff und ambulant betreutes Wohnen für suchtkranke und suchtgefährdete Menschen, Frauenschutzhaus, Notunterkunft für wohnungslose Frauen und Männer, Haus der Begegnung für Straffällige und Haftentlassene, Straßensozialarbeit

# Kommunal финанzen

## Haushaltsplan 2025

### Ergebnishaushalt in Mio. Euro

Aufwendungen	108,6	Erträge	98,6
darunter Aufwendungen für		darunter Erträge für	
Kindertagesstätten	27,2	Grundsteuern A und B	4,7
Schulen	7,1	Gewerbesteuer	23,0
Gemeindestraßen	6,2	Gemeindeanteil an der	13,7
Kreisumlage	22,2	Einkommenssteuer	
Deutsch-Sorbisches	1,1	Allgemeine	21,0
Volkstheater		Schlüsselzuweisungen	
Stadtbibliothek	1,6	Öffentlich-rechtliche	5,3
		Leistungsentgelte	
		Privatrechtliche	1,3
		Leistungsentgelte	

### Finanzhaushalt (Investitionstätigkeit) in Mio. Euro

Auszahlungen	11,7	Einzahlungen	6,6
für Investitionen		für Investitionen	
darunter Auszahlungen für		darunter Einzahlungen für	
Grundhafter Ausbau –	0,2	Veräußerung von	0,2
Parkplatz Stausee		Grundstücken	
Neubau Allende-	1,5	Fördermittel Allende-	0,4
Oberschule Sporthalle		Oberschule Sporthalle	
Neubau Feuerwehr	0,2	Fördermittel	0,2
Salzenforst		Feuerwehr Salzenforst	
Straßenbaumaßnahmen	5,6	Fördermittel für	2,7
investiv		Straßenbaumaßnahmen	
Städtebauliche Sanierungs-	0,9	Fördermittel für Städte-	0,2
und Entwicklungsmaßnahmen		bauliche Sanierungs- und	
Erweiterung Sanitäreinbauten	0,1	Entwicklungsmaßnahmen	
Jugendherberge		Investitionspauschale	0,3
Gewässerbaumaßnahmen	3,2	Fördermittel für	2,6
		Gewässerbaumaßnahmen	

### Hebesätze 2025

Grundsteuer A	385 %
Grundsteuer B	405 %
Gewerbesteuer	420 %

### Steueraufkommen in Mio. Euro (Soll zum 31.12.2024)

Gewerbesteuer	23,5
Grundsteuer B	4,7
Gemeindeanteil an der Einkommenssteuer	13,1
Gemeindeanteil an der Umsatzsteuer	4,9
Sonstige Steuer	0,5

### Verschuldung (ohne Eigenbetrieb und Gesellschaften) in Mio. Euro (31.12.2024)

Schulden	0,0
Schulden je Einwohner	0

# Wirtschaft und Arbeitsmarkt

## Strukturbestimmende Unternehmen

AFT Förderanlagen Bautzen GmbH & Co. KG  
ALSTOM Transportation Germany GmbH  
BauCom Bautzen GmbH  
Bautz'ner Senf & Feinkost GmbH  
Beteiligungs- und Betriebsgesellschaft Bautzen mbH  
BSO Blechsysteme Oberlausitz GmbH  
Budissa Agrarprodukte AG  
CE cideon engineering GmbH & Co. KG  
Debag Deutsche Backofenbau GmbH  
Deutsche Post AG, Briefzentrum Bautzen  
DRS Rohrwerke Sachsen GmbH  
ECE Projektmanagement GmbH & Co. KG, Kornmarkt-Center Bautzen  
Energie- und Wasserwerke Bautzen GmbH  
Gewerbepark Wilthener Straße  
Hentschke Bau GmbH  
Hermann Eule Orgelbau GmbH  
IC Team Personaldienste GmbH  
KNB Kunststoffwerk Neuteichnitz Baier GmbH  
LetMeRepair GmbH  
Marktkauf Bautzen GmbH  
NTT DATA Business Solutions Global Managed Services GmbH  
OBAG Hochbau GmbH  
Oberlausitz-Kliniken gGmbH  
PERFECTA Schneidemaschinenwerk GmbH  
Regionalbus Oberlausitz GmbH  
Schmalz + Schön Logistics GmbH  
SiC Recycling GmbH  
Technologie- und Gründerzentrum Bautzen GmbH  
V. D. Ledermann & Co. GmbH (edding)  
Vodafone GmbH (Kundenbetreuungszentrum)

## Sozialversicherungspflichtig Beschäftigte am Arbeitsort Stadt Bautzen (Stand: 30.06.2024)

Wirtschaftsbereich	Anzahl Personen	Anteil in %
Land- und Forstwirtschaft, Fischerei	131	0,5
Produzierendes Gewerbe ohne Baugewerbe	2.978	11,6
Baugewerbe	1.623	6,3
Handel, Verkehr und Gastgewerbe	5.169	20,2
Information und Kommunikation	538	2,1
Erbringung von Finanz- und Versicherungsdienstleistungen	263	1,0
Grundstücks- und Wohnungswesen	251	1,0
Erbringung von freiberuflichen, wissenschaftlichen, techni- schen u. sonstigen wirtschaftl. Dienstleistungen	4.606	18,0
Öffentliche Verwaltung, Bildungs-, Gesundheits- und Sozialwesen	8.935	34,9
Kunst, Unterhaltung und sonstige Dienstleistungen	1.111	4,3
Summe	25.605	100,0
darunter Einpendler	17.769	69,4

Quelle: Statistisches Landesamt des Freistaates Sachsen



# Wirtschaftsleistung im Vergleich

**Umsatzsteuerpflichtige Unternehmen mit Sitz in der Stadt Bautzen**  
und deren Lieferungen und Leistungen (Umsätze) sowie Vergleich  
zu Firmen im Freistaat Sachsen.

Jahr	mit Sitz in der Stadt Bautzen		Umsätze je Unternehmen	
	Zahl der Unternehmen	Umsätze in 1.000 €	in der Stadt Bautzen	im Freistaat Sachsen
2008	1.440	1.404.080	975	792
2009	1.441	1.350.572	937	721
2010	1.465	1.414.098	965	749
2011	1.479	1.601.344	1.083	793
2012	1.463	1.520.725	1.039	808
2013	1.477	1.560.143	1.056	814
2014	1.445	1.629.204	1.127	833
2015	1.422	1.615.839	1.136	856
2016	1.399	1.650.513	1.180	878
2017	1.369	1.688.019	1.233	937
2018	1.356	1.732.636	1.278	1.026
2019	1.341	1.750.031	1.305	1.074
2020	1.241	1.805.118	1.455	1.145
2021	1.201	1.772.860	1.476	1.347
2022	1.216	1.979.253	1.628	1.611
2023	1.186	2.044.100	1.724	1.651

Quelle: Umsatzsteuerstatistik, Statistisches Landesamt des Freistaates Sachsen

## Tourismus

**Unterkünfte** (ab 10 Betten am 31.12.2024)

11	Hotels, Hotel garni	668 Betten
6	Pensionen und Gasthöfe	118 Betten
4	sonstige Beherbergungsstätten	316 Betten
Gesamt		1.102 Betten

**Gäste in Bautzen**

	Jahr 2023	Jahr 2024
Übernachtungen, insgesamt	172.985	169.267
Gästeankünfte, insgesamt	74.584	79.265
Tage durchschnittliche Verweildauer	2,3	2,1
Stadtführungen	2.062	2.025
Teilnehmer an Stadtführungen	30.982	30.867

Quelle: Statistisches Landesamt des Freistaates Sachsen, ohne Stadtführungen

# Gewerbe- und Industriegebiete

1. **Industrie- und Gewerbegebiet Bautzen-Salzenforst**  
Fläche: 420.000 m<sup>2</sup>, 100 % belegt
2. **Gewerbegebiet Kleinwelka**  
Fläche: 165.000 m<sup>2</sup>, Restflächen noch frei
3. **Industriegebiet Bautzen-Nord**  
**Neuteichnitzer Straße**  
Fläche: 222.000 m<sup>2</sup>, 100 % belegt  
**Entwicklungsgebiet**  
Fläche: 332.000 m<sup>2</sup>, 100 % belegt
4. **Gewerbeflächen West**  
Fläche: 174.000 m<sup>2</sup>
5. **Gewerbepark Humboldtstraße**  
Fläche: 62.000 m<sup>2</sup>, ausschließlich Vermietung
6. **Gewerbepark Wilthener Straße**  
Fläche: 65.500 m<sup>2</sup>, ausschließlich Vermietung
7. **Gewerbeflächen Süd**  
Fläche: 553.000 m<sup>2</sup>, freie Flächen derzeit keine Erschließung
8. **Gewerbepark Neusalzaer Straße**  
Fläche: 27.200 m<sup>2</sup>, ausschließlich Vermietung
9. **Gewerbeflächen Zeppelinstraße**  
Fläche: 178.000 m<sup>2</sup>
10. **Gewerbefläche Löbauer- / Fichtestraße**  
Fläche: 27.800 m<sup>2</sup>, Vermietung von Büroflächen
11. **Gewerbegebiet Bautzen-Ost**  
Fläche: 309.000 m<sup>2</sup>, freie Flächen zum Kauf: ca. 17.000 m<sup>2</sup>

## Informationen zum Breitbandausbau

[www.breitband-bautzen.de](http://www.breitband-bautzen.de)

## Auskünfte

<b>Pressearbeit und Stadtmarketing</b>	Telefon 03591 534-390
<b>Kommunale Statistikstelle</b>	Telefon 03591 534-492
<b>Stabsstelle Wirtschaftsförderung</b>	Telefon 03591 534-590
<b>Tourist-Information Bautzen-Budyšin</b>	Telefon 03591 42016

Internet: [www.bautzen.de](http://www.bautzen.de)

E-Mail: [statistik@bautzen.de](mailto:statistik@bautzen.de)