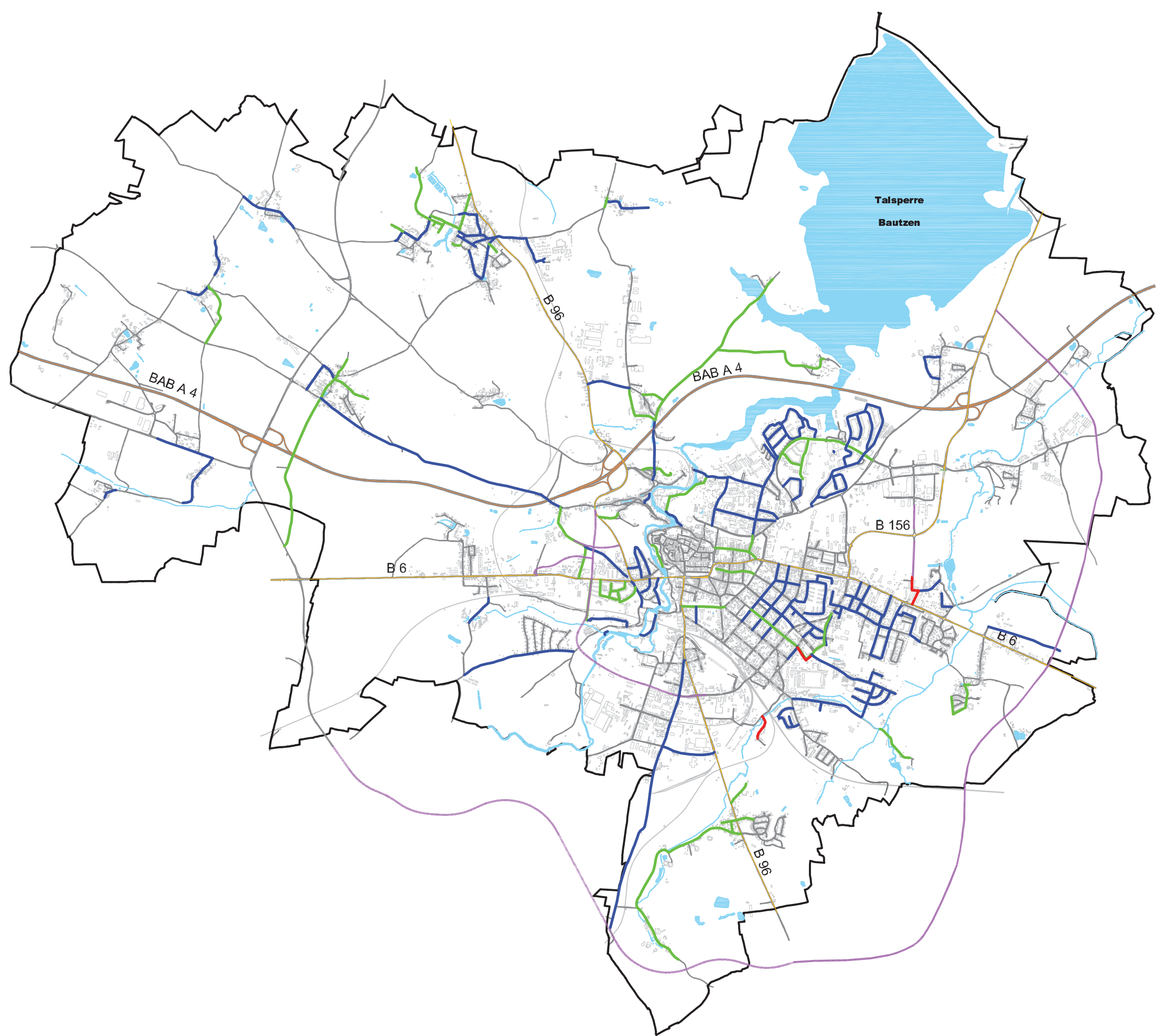


Karte 24:
Instandsetzungsbedarf
öffentl. Verkehrsflächen

- ca. 2011 - 2015
- nach 2015
- z. Zeit in Planung
- Neuerschliessung



Stadt Bautzen 

Integriertes
Stadtentwicklungskonzept

unmaßstäblich

AUSZUG DIGITALE GRUNDKARTE BAUTZEN (DSKB),
ERHALTEN IM MAI 2006, ORIGINALMAßSTAB 1 : 1000,
QUELLE: STADTVERWALTUNG BAUTZEN

75730	26.09.2008 Gillis
1. Änd.	
2. Änd.	

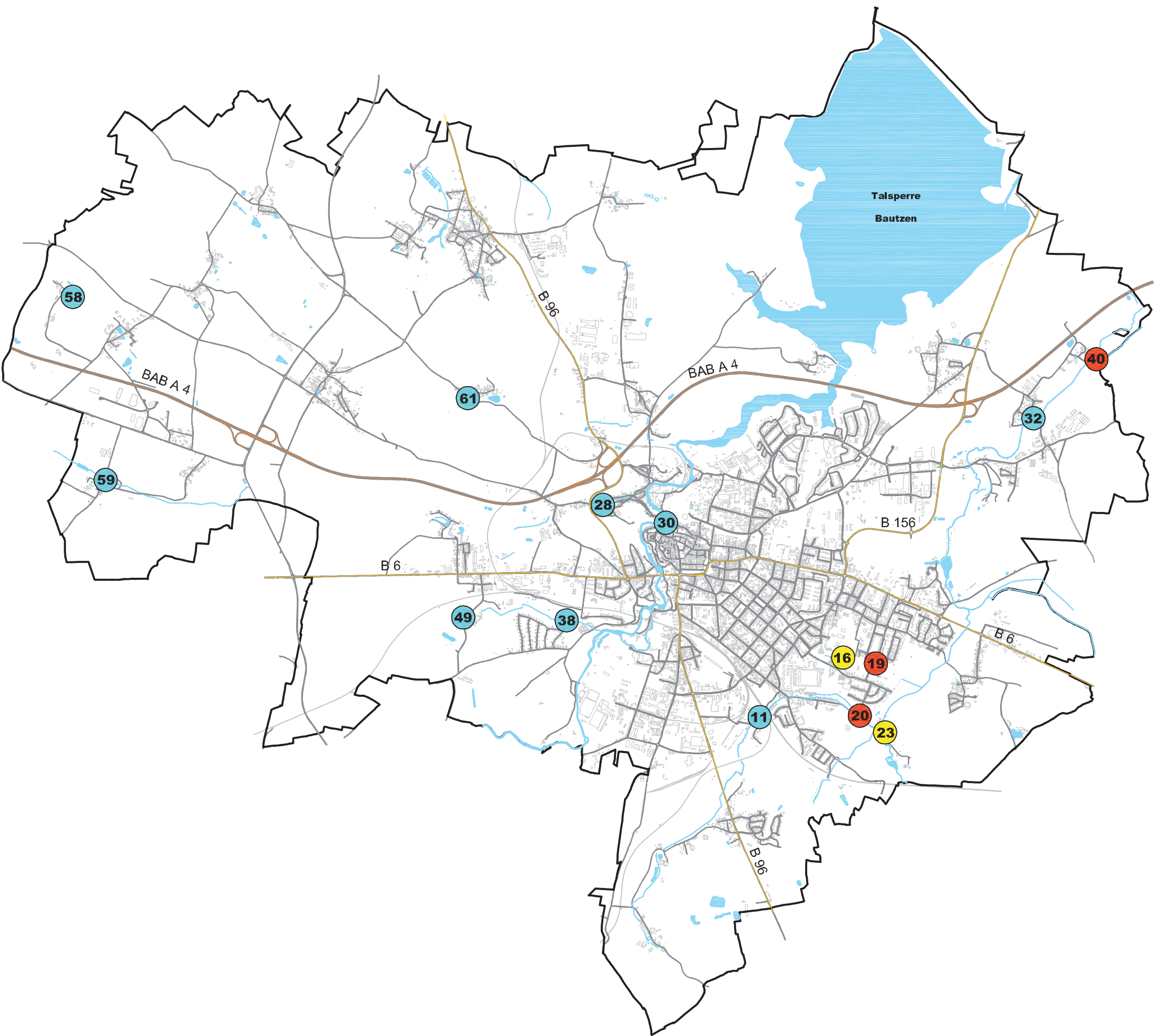
die STEG
STADTENTWICKLUNG GMBH, NL DRESDEN
BODENBACHER STR. 97, 01277 DRESDEN
www.steg.de, E-Mail: steg-dresden@steg.de



Karte 25:
Sanierungsbedarf
Brückenbauwerke

- 13 ca. 2011 - 2015
- 11 nach 2015
- 16 z. Zeit in Planung

Nummerierung entsprechend Brückenhandbuch



Stadt Bautzen



Integriertes
Stadtentwicklungskonzept

unmaßstäblich



AUSZUG DIGITALE GRUNDKARTE BAUTZEN (DSKB),
ERHALTEN IM MAI 2006, ORIGINALMAßSTAB 1 : 1000,
QUELLE: STADTVERWALTUNG BAUTZEN

75730	26.09.2008 Gillis
1. Änd.	
2. Änd.	

die STEG
STADTENTWICKLUNG GMBH, NL DRESDEN
BODENBACHER STR. 97, 01277 DRESDEN
www.steg.de, E-Mail: steg-dresden@steg.de

Karte 26:
Radwegenetz geplant

Radwege geplant



Stadt Bautzen



Integriertes
Stadtentwicklungskonzept

unmaßstäblich

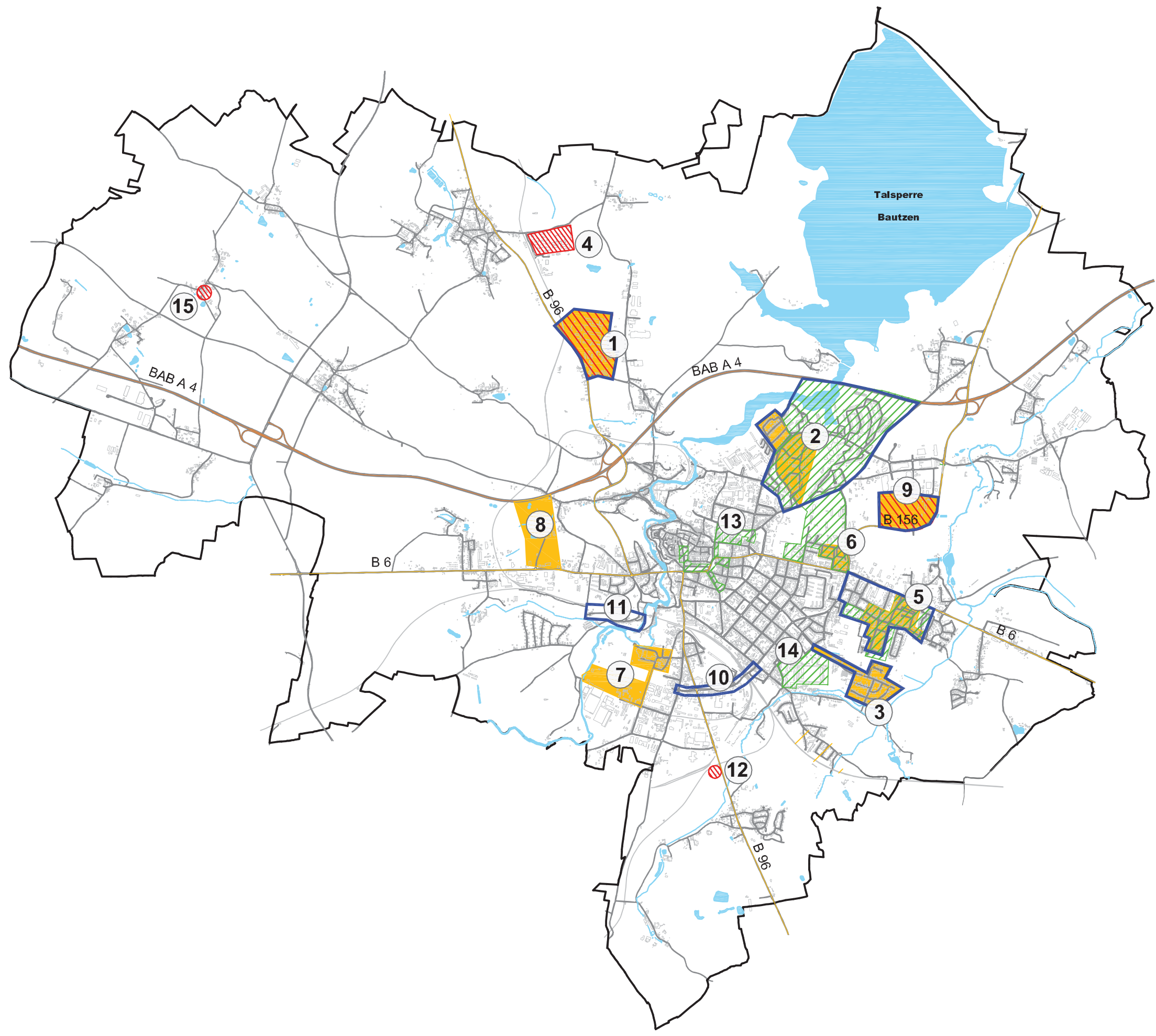


AUSZUG DIGITALE GRUNDKARTE BAUTZEN (DSKB),
ERHALTEN IM MAI 2006, ORIGINALMAßSTAB 1 : 1000,
QUELLE: STADTVERWALTUNG BAUTZEN

75730	26.09.2008 Gillis
1. Änd.	
2. Änd.	

die STEG
STADTENTWICKLUNG GMBH, NL DRESDEN
BODENBACHER STR. 97, 01277 DRESDEN
www.steg.de, E-Mail: steg-dresden@steg.de

Karte 27:
Investitionsschwerpunkte
Versorgung



- Trinkwasser
 - Strom
 - Fernwärme
 - Erdgas
 - Investitionsschwerpunkt:
- "Bebau"
 - Gesundbrunnen
 - "Wichmannsiedlung"
 - GE Kleinwelka
 - "Musikerviertel/Allende"
 - WG Nord-Ost
 - Gewerbeflächen
Preuschwitzer Str./Humboltstr.
 - Schmoler Weg
 - GewerbeG Ost
 - Zeppelinstraße
 - Dieselstraße
 - UW Süd
 - Innenstadt
 - "Behördenzentrum"
 - Oberuhna

Stadt Bautzen

Integriertes
Stadtentwicklungskonzept

unmaßstäblich

AUSZUG DIGITALE GRUNDKARTE BAUTZEN (DSKB),
ERHALTEN IM MAI 2006, ORIGINALMAßSTAB 1 : 1000,
QUELLE: STADTVERWALTUNG BAUTZEN

75730	26.09.2008 Gillis
1. Änd.	
2. Änd.	

die STEG
STADTENTWICKLUNG GMBH, NL DRESDEN
BODENBACHER STR. 97, 01277 DRESDEN
www.steg.de, E-Mail: steg-dresden@steg.de

Karte 28:
Investitionsschwerpunkte
Entsorgung

 Prognostizierte Entwicklungsgebiete

- 100 IG Nord Teil C
- 101 IG Nord Teil BEBAU
- 102 GG Ost Teil Nord
- 103 GG Ost Teil Süd
- 104 Bahnbetriebsgelände
- 105 IG Süd

 Investitionsschwerpunkte mittelfristig

- 1 "Musikerviertel"
- 2 Gesundbrunnen
- 3 Lessingkanal
- 4 Boblitz
- 5 "Wichmannsiedlung"
- 6 Schmochtitz
- 7 Uhna
- 8 Basankwitz
- 9 Oehna
- 10 Neumalsitz
- 11 Hoyerswerdaer Straße
- 12 Lubachau
- 13 Salzenforst
- 14 Bloaschütz
- 15 Dresdener Straße

Stadt Bautzen 

Integriertes
Stadtentwicklungskonzept

unmaßstäblich

AUSZUG DIGITALE GRUNDKARTE BAUTZEN (DSKB),
ERHALTEN IM MAI 2006, ORIGINALMAßSTAB 1 : 1000,
QUELLE: STADTVERWALTUNG BAUTZEN

75730	26.09.2008 Gillis
1. Änd.	
2. Änd.	

die STEG
STADTENTWICKLUNG GMBH, NL DRESDEN
BODENBACHER STR. 97, 01277 DRESDEN
www.steg.de, E-Mail: steg-dresden@steg.de

