

Bautzen in Zahlen

Budyšin – Ličby

2023



Geschichte

7.Jh.	Einwanderung slawischer Milzener
1002	erste schriftliche Erwähnung »budusin«
1018	Frieden zu Bautzen zwischen Deutschen und Polen
ab 1158	Zugehörigkeit zu Böhmen
wohl 1213	Einsetzung eines Rates und Erbauung eines Rathauses
1240	erste urkundliche Erwähnung des Stadtrechts
1250	Rechte einer freien Kommune
1253 bis 1319	Zugehörigkeit zu Brandenburg
1346	Gründung des Sechsstädtebundes mit Görlitz, Kamenz, Lauban, Löbau, Zittau, Auflösung 1815
1391	Recht der freien Ratswahl
um 1400	in Bautzen leben ungefähr 5.400 Menschen, darunter bis zu 1.900 Sorben
1405	großer Handwerkeraufstand
1429/1431	erfolglose Belagerung durch die Hussiten
1524	Begründung der evangelischen Kirche in Bautzen, Dom wird Simultankirche
1620/1634	Belagerung und schwerer Stadtbrand
1635	Zugehörigkeit zu Sachsen
1709/1720	erneut verheerende Stadtbrände
1813	Schlacht bei Bautzen
1846	Eröffnung der Bahnlinie Dresden–Bautzen
1868	amtliche Umbenennung Budissin in Bautzen
1933	Amtsenthaltung von Oberbürgermeister Hermann Niedner
1933–1945	Umformung der Stadtgesellschaft nach Maßgabe des Nationalsozialismus
1945	Bautzen wird zur Festung erklärt, schwere Zerstörungen
1945–1950	die Strafvollzugsanstalt in der Breitscheidstraße (Bautzen I) dient der Besatzungsmacht als Internierungslager; nachweislich sterben hier 2.714 Menschen
1956–1989	in der Strafvollzugseinrichtung Weingangstraße (Bautzen II) sind Menschen inhaftiert, bei denen das Ministerium für Staatssicherheit die Ermittlungen führt
1966–1989	7 Festivals der sorbischen Kultur
1974	Fertigstellung der Talsperre Bautzen
1975	Neubau des Deutsch-Sorbischen Volkstheaters
1991	Gründung der »Stiftung für das sorbische Volk«
1992	Satzungsbeschluss zur Altstadtanierung, 2022 aufgehoben
1995	Ernennung zur Großen Kreisstadt
2002	1000-Jahr-Feier der urkundlichen Ersterwähnung
2008	das Sorbische Schul- und Begegnungszentrum wird eröffnet
2010	schwere Schäden durch Hochwasser

**mehr
Geschichte:**



Geografische Lage

Stadt im östlichen Teil Sachsens in der Oberlausitz
14° 25' östliche Länge, 51° 10' nördliche Breite
höchster Punkt Chorberg (OT Salzenforst) 268,0 m über HN
tiefster Punkt Dorfstraße Niederkaina 163,4 m über HN
höchster Punkt im Stadtzentrum 219,0 m über HN
tiefster Punkt im Stadtzentrum 177,5 m über HN

Fläche

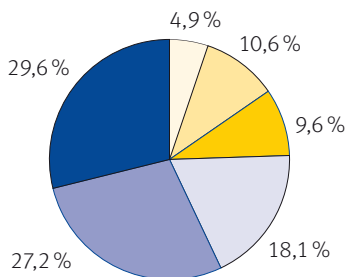
Gesamtfläche (31. 12. 2021)	66,67 km²	
davon		
Siedlungsfläche	14,02 km ²	21 %
Verkehrsfläche	4,96 km ²	7 %
Vegetationsfläche	41,28 km ²	62 %
darunter für Landwirtschaft	37,82 km ²	57 %
Wasserfläche	6,42 km ²	10 %

Einwohner

Einwohnerstruktur (31.12.2022)

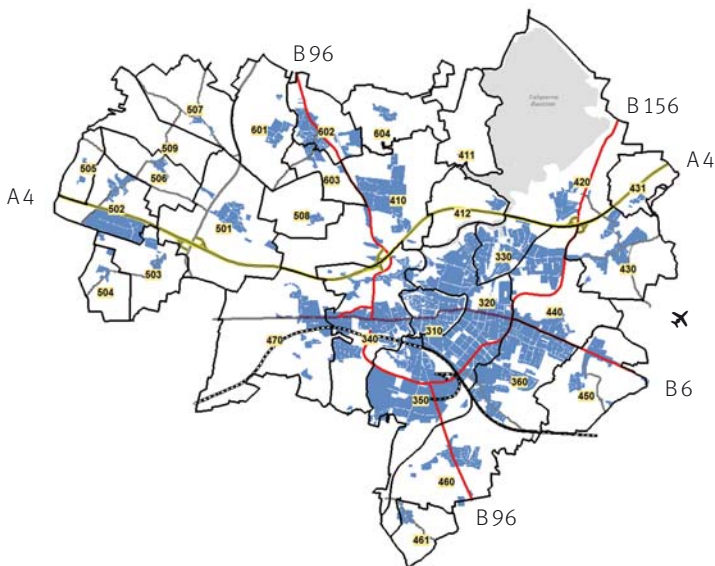
Einwohner mit Hauptwohnsitz	38.682	
davon männlich	18.800	49 %
weiblich	19.882	51 %
Einwohner mit Nebenwohnsitz	1.921	
davon männlich	1.014	53 %
weiblich	907	47 %
Einwohner nach Staatsangehörigkeit		
deutsch	36.029	
Ausländer insgesamt	2.653	6,9 %
darunter aus EU-Staaten	589	
Einwohnerdichte (Einwohner je km ²)	580	

Altersgliederung (31.12.2022)



Alter von ... bis ... Jahren	Zahl der Personen
0-5	1.882
6-17	4.095
18-29	3.703
30-44	7.002
45-64	10.534
65 und älter	11.466

Einwohner in den Stadtteilen (31.12.2022)



Nr.	Name des Stadtteils	Zahl Einwohner
310	Innenstadt	5.389
320	Nordosttring	10.452
330	Gesundbrunnen	6.420
340	Westvorstadt	3.301
350	Südvorstadt	1.794
360	Ostvorstadt	5.930
410	Teichnitz	263
411	Neumalsitz	24
412	Oehna	66
420	Burk	414
430	Niederkaina	435
431	Basankwitz	34
440	Nadelwitz	298
450	Auritz	427
460	Oberkaina	798

Nr.	Name des Stadtteils	Zahl Einwohner
461	Boblitz	35
470	Stiebitz	592
501	Salzenforst	281
502	Bolbritz	127
503	Bloaschütz	112
504	Döberkitz	25
505	Löschau	25
506	Oberuhna	63
507	Schmochtitz	49
508	Temritz	67
509	Niederuhna	24
601	Großwelka	258
602	Kleinwelka	716
603	Kleinseidau	174
604	Lubachau	89

Quelle: Einwohnermelderegister

Zeitreihe – Einwohner der Stadt Bautzen

Jahr	Einwohner	Jahr	Einwohner
1815	7.697	1964	43.836
1871	13.165	1981	49.341
1900	26.024	1991	50.823
1939	41.877	2001	42.688
1949	38.524	2011	40.273

Quelle: Statistisches Landesamt des Freistaates Sachsen

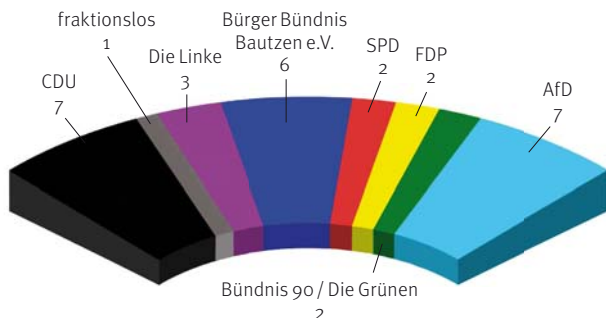
Politische Verhältnisse

Oberbürgermeister

CDU Karsten Vogt

Sitzverteilung im Stadtrat

(insgesamt 30 Sitze)



Ortschaftsräte in Kleinwelka, Niederkaina, Salzenforst-Bolbritz, Stiebitz

Bauen und Wohnen

Wohnungsbestand (Stand: 31. 12. 2022)

Bestand an Wohngebäuden	6.259
darunter mit einer oder zwei Wohnungen	3.954
Zahl der Wohnungen insgesamt	23.884

Kennzahlen Gebäude und Wohnungen (Stand: Zensus 2011, 9. 5. 2011)

Wohnfläche je Wohnung	71,0 m ²
Eigentümerquote	20,0%
Leerstandsquote	7,9%
Einwohner je Wohnung	1,8
Wohnfläche je Einwohner	38,7 m ²

Quelle: Statistisches Landesamt des Freistaates Sachsen

Bautätigkeit (im Jahr 2022)

Baugenehmigungen	
für Gebäude, insgesamt	53
darunter für neu zu bauende Wohngebäude	18
darin befindliche Wohnungen	62
darunter für neu zu bauende Wohnungen	58
Baufertigstellungen	
Gebäude, insgesamt	45
darunter neue Wohngebäude	24
darin befindliche Wohnungen	53
neue Wohnfläche	5.500 m ²

Baudenkmale (Stand: 06/2021)

Anzahl der Gebäude mit Denkmalstatus	1.180
Baudenkmale mit Wohnungen	1.034

Bildung

Bildungseinrichtungen und Anzahl der Schüler / Studenten / Teilnehmer an Veranstaltungen

(Bestand Schuljahr 2022/2023, soweit nichts anderes vermerkt)

Anzahl	Einrichtung	Schüler / Studenten / Teilnehmer
5	Grundschulen	1.094
3	Oberschulen	991
2	Gymnasien	1.421
1	Sorbisches Schul- und Begegnungszentrum, Grund- und Oberschule, Gymnasium	771
2	Förderschulen	400
1	Berufliches Schulzentrum darunter 1 berufliches Gymnasium	1.684 166
6	Fachschulen / Berufsfachschulen	432
1	Staatliche Studienakademie – Berufsakademie Bautzen	305
1	Hochschule der sächsischen Polizei, Fortbildungszentrum der sächsischen Polizei Bautzen (im Jahr 2022)	3.380
1	Kreisvolkshochschule (313 Kurse im Jahr 2022)	2.610
1	Schulsternwarte (132 Veranstaltungen im Jahr 2018)	3.341

Kulturelle und sorbische Einrichtungen

5	Archive	Weitere Einrichtungen:
2	Bibliotheken	Dt.-Sorb. Volkstheater, Filmpalast mit
3	Galerien	6 Einzelkinos, Sorabia Filmstudio, Sorb.
5	Museen	Kulturinformation, Sorb. National-Ensemble, Serbski Dom / Haus der Sorben, Sorbisches Institut, Gedenkstätte Bautzen

Soziale Einrichtungen

16	Kindertagesstätten, darunter 1 heilpäd. Kindertagesstätte
1	Kinderkrippe
7	Kinderhorte
13	Kindertagespflegepersonen
5	Jugendhäuser / Jugendbegegnungsstätten
12	Altenpflegeheime (9 Träger)
13	Wohnanlagen für ältere Menschen (8 Träger)
8	Begegnungsstätten für Senioren
17	Sozialpäd. Einrichtungen nach Kinder- und Jugendhilfegesetz
13	Einrichtungen für Menschen mit Behinderung (8 Träger)
1	Kinderheim
28	Beratungsstellen
6	Anlaufstellen für Migranten und Asylbewerber
16	weitere soziale Einrichtungen, u. a.: Tagestreff und ambulant be- treutes Wohnen für suchtkranke und suchtgefährdete Menschen, Frauenschutzhaus, Notunterkunft für wohnungslose Frauen und Männer, Haus der Begegnung für Straffällige und Haftentlassene, Straßensozialarbeit

Kommunal финанzen

Haushaltsplan 2023

Ergebnishaushalt in Mio. Euro

Aufwendungen	96,2	Erträge	90,8
darunter Aufwendungen für		darunter Erträge für	
Kindertagesstätten	22,8	Grundsteuern A und B	4,7
Schulen	6,2	Gewerbesteuer	19,0
Gemeindestraßen	6,1	Gemeindeanteil	
Kreisumlage	21,0	an der Einkommenssteuer	13,0
Deutsch-Sorbisches Volkstheater	1,0	Allgemeine Schlüsselzuweisungen	20,0
Stadtbibliothek	1,4	Öffentlich-rechtliche Leistungsentgelte	4,6
		Privatrechtliche Leistungsentgelte	1,2

Finanzhaushalt (Investitionstätigkeit) in Mio. Euro

Auszahlungen für Investitionen	13,3	Einzahlungen für Investitionen	10,0
darunter Auszahlungen für		darunter Einzahlungen für	
Feuerwehr Salzenforst	0,08	Veräußerung von Grundstücken	0,4
Umnutzung Kita Schiller zur Krippe	0,25	Fördermittel Allende-Oberschule – Sporthalle, Mensa	4,3
Sanierung Allende-Oberschule – Sporthalle, Mensa	4,5	Investive Schlüsselzuweisungen	1,4
Zwangslüftung Kellergeschoss Museum	0,2	Fördermittel für Straßenbaumaßnahmen	0,8
Städtebauliche Sanierungs- und Entwicklungsmaßnahmen	1,7	Fördermittel für Städtebauliche Sanierungs- und Entwicklungsmaßnahmen	1,1
Straßenbaumaßnahmen investiv	3,0	Fördermittel für Gewässerbaumaßnahmen	1,8
Gewässerbaumaßnahmen	2,2	Fördermittel für Lüftung Museum	0,1

Hebesätze 2023

Grundsteuer A	310 %
Grundsteuer B	460 %
Gewerbesteuer	420 %

Steueraufkommen in Mio. Euro (Soll zum 31.12.2022)

Gewerbesteuer	22,9
Grundsteuer B	4,7
Gemeindeanteil an der Einkommenssteuer	12,3
Gemeindeanteil an der Umsatzsteuer	5,0
Sonstige Steuer	0,4

Verschuldung (ohne Eigenbetrieb und Gesellschaften) in Mio. Euro (31.12.2022)

Schulden	0,0
Schulden je Einwohner	0

Wirtschaft und Arbeitsmarkt

Strukturbestimmende Unternehmen

AFT Förderanlagen Bautzen GmbH & Co. KG
ALSTOM Transportation Germany GmbH
BauCom Bautzen GmbH
Bautz'ner Senf & Feinkost GmbH
Beteiligungs- und Betriebsgesellschaft Bautzen mbH
BSO Blechsysteme Oberlausitz GmbH
Budissa Agrarprodukte AG
CE cideon engineering GmbH & Co. KG
Debag Deutsche Backofenbau GmbH
Deutsche Post DHL Group, Briefzentrum Bautzen
DRS Rohrwerke Sachsen GmbH
ECE Projektmanagement GmbH & Co. KG, Kornmarkt-Center Bautzen
Energie- und Wasserwerke Bautzen GmbH
Gewerbepark Wilthener Straße
Hentschke Bau GmbH
Hermann Eule Orgelbau GmbH
IC Team Personaldienste GmbH
KNB Kunststoffwerk Neuteichnitz Baier GmbH
LetMeRepair GmbH
Marktkauf Bautzen GmbH
Meisters Wurst- und Fleischwaren Bautzen GmbH
NTT DATA Business Solutions Global Managed Services GmbH
OBAG Hochbau GmbH
Oberlausitz-Kliniken gGmbH
PERFECTA Schneidemaschinenwerk GmbH
Regionalbus Oberlausitz GmbH
Schmalz + Schön Logistics GmbH
SiC Recycling GmbH
Technologie- und Gründerzentrum Bautzen GmbH
V. D. Ledermann & Co. GmbH (edding)
Vodafone GmbH (Kundenbetreuungszentrum)

Sozialversicherungspflichtig Beschäftigte am Arbeitsort Stadt Bautzen

Wirtschaftsbereich	Anzahl Personen	Anteil %
Land- und Forstwirtschaft, Fischerei	133	0,5
Produzierendes Gewerbe ohne Baugewerbe	2.963	11,3
Baugewerbe	1.698	6,5
Handel, Verkehr und Gastgewerbe	5.371	20,4
Information und Kommunikation	588	2,2
Erbringung von Finanz- und Versicherungsdienstleistungen	309	1,2
Grundstücks- und Wohnungswesen	244	0,9
Erbringung von freiberuflichen, wissenschaftlichen, technischen u. sonstigen wirtschaftl. Dienstleistungen	5.256	20,0
Öffentliche Verwaltung, Bildungs-, Gesundheits- und Sozialwesen	8.629	32,8
Kunst, Unterhaltung und sonstige Dienstleistungen	1.113	4,2
Summe	26.304	100,0
darunter Einpendler	18.272	69,4

Stand: 30.6.2021

Wirtschaftsleistung im Vergleich

Umsatzsteuerpflichtige Unternehmen mit Sitz in der Stadt Bautzen und deren Lieferungen und Leistungen (Umsätze) sowie Vergleich zu Firmen im Freistaat Sachsen.

Jahr	mit Sitz in der Stadt Bautzen		Umsätze je Unternehmen im Ø in 1.000 €	
	Zahl der Unter- nehmen	Umsätze in 1.000 €	in der Stadt Bautzen	im Freistaat Sachsen
2008	1.440	1.404.080	975	792
2009	1.441	1.350.572	937	721
2010	1.465	1.414.098	965	749
2011	1.479	1.601.344	1.083	793
2012	1.463	1.520.725	1.039	808
2013	1.477	1.560.143	1.056	814
2014	1.445	1.629.204	1.127	833
2015	1.422	1.615.839	1.136	856
2016	1.399	1.650.513	1.180	878
2017	1.369	1.688.019	1.233	937
2018	1.356	1.732.636	1.278	1.026
2019	1.341	1.750.031	1.305	1.074
2020	1.241	1.805.118	1.455	1.145
2021	1.201	1.772.860	1.476	1.347

Quelle: Umsatzsteuerstatistik, Statistisches Landesamt des Freistaates Sachsen

Tourismus

Unterkünfte (ab 10 Betten am 31.12.2022)

11	Hotels, Hotel garni	643 Betten
7	Pensionen und Gasthöfe	123 Betten
5	sonstige Beherbergungsstätten	341 Betten
Gesamt		1.092 Betten

Gäste in Bautzen

	Jahr 2021	Jahr 2022
Übernachtungen, insgesamt	130.719	164.734
Gästeankünfte, insgesamt	46.461	69.281
Tage durchschnittliche Verweildauer	2,8	2,4
Stadtführungen	1.208	1.760
Teilnehmer an Stadtführungen	14.778	25.123

Gewerbe- und Industriegebiete

- 1 Industrie- und Gewerbegebiet Bautzen-Salzenforst**
Fläche: 420.000 m², 100% belegt
- 2 Gewerbegebiet Kleinwelka**
Fläche: 165.000 m², Restflächen noch frei
- 3 Industriegebiet Bautzen-Nord
Neuteichnitzer Straße**
Fläche: 222.000 m², 100% belegt
- Entwicklungsgebiet**
Fläche: 332.000 m², 100% belegt
- 4 Gewerbeflächen West**
Fläche: 174.000 m²
- 5 Gewerbepark Humboldtstraße**
Fläche: 62.000 m², ausschließlich Vermietung
- 6 Gewerbepark Wilthener Straße**
Fläche: 65.500 m², ausschließlich Vermietung
- 7 Gewerbeflächen Süd**
Fläche: 553.000 m², freie Flächen derzeit keine Erschließung
- 8 Gewerbepark Neusalzaer Straße**
Fläche: 27.200 m², ausschließlich Vermietung
- 9 Gewerbeflächen Zeppelinstraße**
Fläche: 178.000 m²
- 10 Gewerbefläche Löbauer- / Fichtestraße**
Fläche: 27.800 m², Vermietung von Büroflächen
- 11 Gewerbegebiet Bautzen-Ost**
Fläche: 309.000 m², freie Flächen zum Kauf: ca. 17.000 m²

Informationen zum Breitbandausbau

www.breitband-bautzen.de

Auskünfte

Pressearbeit und Stadtmarketing Telefon 03591 534-391

Kommunale Statistikstelle Telefon 03591 534-491

Wirtschaft und Tourismus Telefon 03591 534-590

Tourist-Information Bautzen-Budyšin Telefon 03591 42016

Internet: www.bautzen.de

E-Mail: statistik@bautzen.de

Herausgeber: Stadtverwaltung Bautzen · **Zusammenstellung:** Statistikstelle · **Gestaltung / Satz / Gesamtherstellung:** Kontrapunkt Satzstudio Bautzen · **Copyright:** Stadt Bautzen 08/2023/2.000