

Bautzen in Zahlen

Budyšin – Ličby

2020



- 3.Jh. ostgermanische Besiedlung
7.Jh. Einwanderung slawischer Milzener
1002 erste schriftliche Erwähnung »budusin«
1018 Frieden zu Bautzen zwischen Deutschen und Polen
wohl 1213 Einsetzung eines Rats infolge eines Privilegs durch König Ottokar I. von Böhmen zum Bau eines steinernen Rathauses
- 1240 erste urkundliche Erwähnung des Stadtrechtes
1250 Rechte einer freien Kommune
1346 Gründung des Sechsstädtebundes mit Görlitz, Kamenz, Lauban, Löbau, Zittau, Auflösung 1815
- 1391 Recht der freien Ratswahl
1405 großer Handwerkeraufstand
1429 / 1431 erfolglose Belagerung durch die Hussiten
1524 Begründung der evangelischen Kirche in Bautzen, Dom wird Simultankirche
1634 durch Kampfhandlungen großer Stadtbrand, schwere Zerstörungen
1635 Zugehörigkeit zu Sachsen
1709 / 1720 große Stadtbrände
1813 Schlacht bei Bautzen
1846 Eröffnung der Bahnlinie Dresden–Bautzen
1868 amtliche Umbenennung Budissin in Bautzen
1922 Seidau wird Ortsteil von Bautzen
1945 Bautzen wird zur Festung erklärt, schwere Zerstörungen
1950 Teichnitz wird Ortsteil von Bautzen
1945–1950 die Strafvollzugsanstalt in der Breitscheidstraße (Bautzen I) dient der Besatzungsmacht als Internierungslager; nachweislich sterben hier 2.714 Menschen
1956–1989 in der Strafvollzugseinrichtung Weingangstraße (Bautzen II) sind Menschen inhaftiert, bei denen das Ministerium für Staatssicherheit die Ermittlungen führt
1966–1989 7 Festivals der sorbischen Kultur
1973 Oehna, Neumalsitz, Burk, Boblitz, Oberkaina und Nadelwitz werden Ortsteile von Bautzen
1973–1975 Baugebiet »Dr.-S.-Allende-Straße« (1.500 Wohnungen)
1974 Fertigstellung der Talsperre Bautzen
1975 Neubau des Deutsch-Sorbischen Volkstheaters
1977–1987 Baugebiet Gesundbrunnen (5.900 Wohnungen)
1991 Gründung der »Stiftung für das sorbische Volk«
1992 Satzungsbeschluss zur Altstadtanierung
1994 Niederkaina und Stiebitz werden Ortsteile von Bautzen
1995 Ernennung zur Großen Kreisstadt
1999 Kleinwelka und Auritz werden Ortsteile von Bautzen
2002 1000-Jahr-Feier der urkundlichen Ersterwähnung
2008 das Sorbische Schul- und Begegnungszentrum wird eröffnet



Geografische Lage

Stadt im östlichen Teil Sachsens in der Oberlausitz
14° 25' östliche Länge, 51° 10' nördliche Breite
höchster Punkt Chorberg (OT Salzenforst) 268,0 m über HN
tiefster Punkt Dorfstraße Niederkaina 163,4 m über HN
höchster Punkt im Stadtzentrum 219,0 m über HN
tiefster Punkt im Stadtzentrum 177,5 m über HN

Fläche

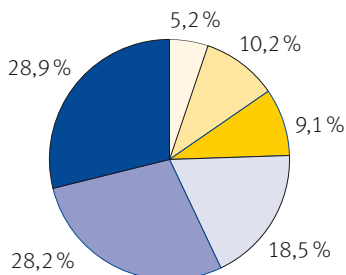
Gesamtfläche	66,67 km²	
davon		
Siedlungsfläche	13,79 km ²	21 %
Verkehrsfläche	4,95 km ²	7 %
Vegetationsfläche	41,50 km ²	62 %
Wasserfläche	6,43 km ²	10 %

Einwohner

Einwohnerstruktur (31.12.2019)

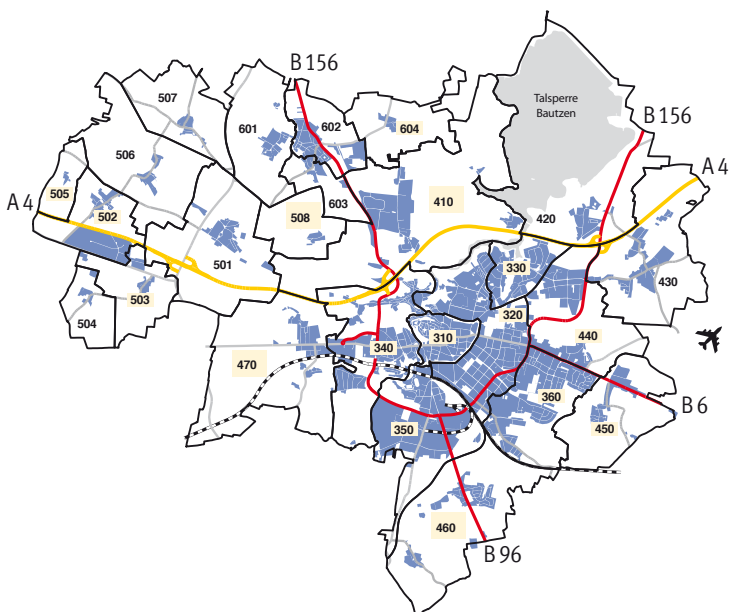
Einwohner mit Hauptwohnsitz	38.977	
davon männlich	18.889	48 %
weiblich	20.088	52 %
Einwohner mit Nebenwohnsitz	2.004	
davon männlich	1.055	53 %
weiblich	949	47 %
Einwohner nach Staatsangehörigkeit		
deutsch	37.322	
Ausländer insgesamt	1.655	4,2 %
darunter aus EU-Staaten	473	
Einwohnerdichte (Einwohner je km ²)	585	

Altersgliederung (31.12.2019)



Alter von ... bis ... Jahren	Zahl der Personen
0 – 5	2.033
6 – 17	3.958
18 – 29	3.538
30 – 44	7.209
45 – 64	10.979
65 und älter	11.260

Einwohner in den Stadtteilen (31.12.2019)



Nr.	Name des Stadtteils	Zahl Einwohner
310	Innenstadt	5.352
320	Nordoststring	10.505
330	Gesundbrunnen	6.825
340	Westvorstadt	3.308
350	Südvorstadt	1.865
360	Ostvorstadt	5.773
410	Teichnitz	362
420	Burk	323
430	Niederkaina	475
440	Nadelwitz	313
450	Auritz	446
460	Oberkaina	798
470	Stiebitz	567

Nr.	Name des Stadtteils	Zahl Einwohner
501	Salzenforst	272
502	Bolbritz	132
503	Bloaschütz	118
504	Döberkitz	37
505	Löschau	30
506	Oberuhna	89
507	Schmochtitz	55
508	Temritz	68
601	Großwelka	254
602	Kleinwelka	764
603	Kleinseidau	155
604	Lubachau	91

Quelle: Einwohnermelderegister

Zeitreihe – Einwohner der Stadt Bautzen

Jahr	Einwohner	Jahr	Einwohner
1815	7.697	1964	43.836
1871	13.165	1981	49.341
1900	26.024	1991	50.823
1939	41.877	2001	42.688
1949	38.524	2011	40.273

Quelle: Statistisches Landesamt des Freistaates Sachsen

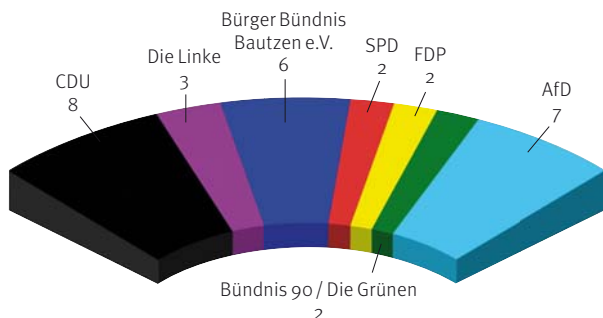
Politische Verhältnisse

Oberbürgermeister

SPD Alexander Ahrens

Sitzverteilung im Stadtrat

(insgesamt 30 Sitze)



Ortschaftsräte in Kleinwelka, Niederkaina, Salzenforst-Bolbritz, Stiebitz

Bauen und Wohnen

Wohnungsbestand (Stand: 31. 12. 2019)

Bestand an Wohngebäuden	6.192
darunter mit einer oder zwei Wohnungen	3.899
Zahl der Wohnungen insgesamt	23.675

Kennzahlen Gebäude und Wohnungen (Stand: 9. 5. 2011)

Wohnfläche je Wohnung	71,0 m ²
Eigentümerquote	20,0%
Leerstandsquote	7,9%
Einwohner je Wohnung	1,8
Wohnfläche je Einwohner	38,7 m ²

Quelle: Statistisches Landesamt des Freistaates Sachsen

Bautätigkeit (im Jahr 2019)

Baugenehmigungen	
für Gebäude, insgesamt	87
darunter für neu zu bauende Wohngebäude	49
darin befindliche Wohnungen	183
darunter für neu zu bauende Wohnungen	173
Baufertigstellungen	
Gebäude, insgesamt	77
darunter neue Wohngebäude	44
darin befindliche Wohnungen	78
neue Wohnfläche	9.753 m ²

Baudenkmale (Stand: 5/2013)

Anzahl der Baudenkmale	1.355
Anzahl der Baudenkmale mit Wohnungen	ca. 1.100

Bildung

Bildungseinrichtungen und Anzahl der Schüler / Studenten / Teilnehmer an Veranstaltungen

(Bestand Schuljahr 2019/2020, soweit nichts anderes vermerkt)

Anzahl	Einrichtung	Schüler / Studenten / Teilnehmer
5	Grundschulen	1.126
3	Oberschulen	989
2	Gymnasien	1.405
1	Sorbisches Schul- und Begegnungszentrum, Grund- und Oberschule, Gymnasium	748
2	Förderschulen	387
1	Berufliches Schulzentrum darunter 1 berufliches Gymnasium	1.727 200
6	Fachschulen / Berufsfachschulen	647
1	Staatliche Studienakademie – Berufsakademie Bautzen	465
1	Hochschule der sächsischen Polizei, Fortbildungszentrum der sächsischen Polizei Bautzen (im Jahr 2019)	3.619
1	Kreisvolkshochschule (357 Kurse im Jahr 2019)	3.005
1	Schulsternwarte (132 Veranstaltungen im Jahr 2018)	3.341

Kulturelle und sorbische Einrichtungen

5	Archive	Weitere Einrichtungen:
2	Bibliotheken	Dt.-Sorb. Volkstheater, Filmpalast mit
3	Galerien	6 Einzelkinos, Sorabia Filmstudio, Sorb.
5	Museen	Kulturinformation, Sorb. National-Ensemble, Serbski Dom / Haus der Sorben, Sorbisches Institut, Gedenkstätte Bautzen

Soziale Einrichtungen

16	Kindertagesstätten, darunter 1 heilpäd. Kindertagesstätte
1	Kinderkrippe
7	Kinderhorte
16	Kindertagespflegepersonen
5	Jugendhäuser / Jugendbegegnungsstätten, Straßensozialarbeit
9	Altenpflegeheime (7 Träger)
13	Wohnanlagen für ältere Menschen (8 Träger)
6	Begegnungsstätten für Senioren
17	Sozialpäd. Einrichtungen nach Kinder- und Jugendhilfegesetz
10	Einrichtungen für Menschen mit Behinderung (7 Träger)
1	Kinderheim
23	Beratungsstellen
3	Anlaufstellen für Migranten und Asylbewerber
11	weitere soziale Einrichtungen, u. a.: Tagerstreff und ambulant be- treutes Wohnen für suchtkranke und suchtgefährdete Menschen, Frauenschutzhaus, Notunterkunft für wohnungslose Frauen und Männer, Haus der Begegnung für Straffällige und Haftentlassene

Kommunal финанzen

Haushaltsplan 2020

Ergebnishaushalt

darunter Aufwendungen	Mio. €	darunter Erträge	Mio. €
Kindertagesstätten	20,2	Grundsteuern A und B	4,2
Schulen	4,3	Gewerbesteuer	16,1
Gemeindestraße	3,1	Gemeindeanteil	
Kreisumlage	17,1	an der Einkommenssteuer	12,1
Deutsch-Sorbisches Volkstheater	0,9	Allgemeine Schlüsselzuweisungen	18,0
Stadtbibliothek	1,3	Öffentlich-rechtliche Leistungsentgelte	4,9
		Privatrechtliche Leistungsentgelte	1,5
Aufwendungen gesamt	85,9	Erträge gesamt	86,0

Finanzhaushalt (Investitionstätigkeit)

darunter Auszahlungen	Mio. €	darunter Einzahlungen	Mio. €
Feuerwehr Gesundbrunnen Schlauchwaschanlage	0,2	Veräußerung von Grundstücken	0,3
Sanierung Allende-Oberschule	0,4	Investive Schlüsselzuweisungen	1,7
Kindertagesstätte Schiller	0,2	Investitionspauschale	0,1
Sanierung der Mehrzweckhalle am Schützenplatz	0,2	Fördermittel für Straßenbaumaßnahmen	1,1
Städtebauliche Sanierungs- und Entwicklungsmaßnahmen	1,2	Fördermittel für Städtebauliche Sanierungs- und Entwicklungsmaßnahmen	0,8
Straßenbaumaßnahmen investiv	4,3	Fördermittel für Kitabaumaßnahmen	2,9
Gewässerbaumaßnahmen	1,8	Fördermittel für Gewässerbaumaßnahmen	1,4
Auszahlungen gesamt	10,7	Einzahlungen gesamt	8,7

Hebesätze 2020

Grundsteuer A	310 %
Grundsteuer B	420 %
Gewerbesteuer	400 %

Steueraufkommen in Mio. Euro (Soll zum 31.12.2019)

Gewerbesteuer	16,3
Grundsteuer B	4,1
Gemeindeanteil an der Einkommenssteuer	11,9
Gemeindeanteil an der Umsatzsteuer	5,4
Sonstige Steuer	0,5

Verschuldung (ohne Eigenbetriebe und Gesellschaften) in Euro (31.12.2019)

Schulden	0,0
Schulden je Einwohner	0

Wirtschaft und Arbeitsmarkt

Strukturbestimmende Unternehmen

AFT Förderanlagen Bautzen GmbH & Co. KG
BauCom Bautzen GmbH
Bautz'ner Senf & Feinkost GmbH
Beteiligungs- und Betriebsgesellschaft Bautzen mbH
Bombardier Transportation GmbH
BSO Blechsysteme Oberlausitz GmbH
Budissa Agrarprodukte AG
CE cideon engineering GmbH & Co. KG
Debag Deutsche Backofenbau GmbH
Deutsche Post AG, Briefzentrum Bautzen
DRS Rohrwerke Sachsen GmbH
ECE Projektmanagement GmbH & Co. KG, Kornmarkt-Center Bautzen
Energie- und Wasserwerke Bautzen GmbH
Gewerbepark Wilthener Straße
Hentschke Bau GmbH
Hermann Eule Orgelbau GmbH
IC Team Personaldienste GmbH
intelligence Global Managed Services GmbH
KNB Kunststoffwerk Neuteichnitz Baier GmbH
LetMeRepair GmbH
Marktkauf Bautzen GmbH
Meisters Wurst- und Fleischwaren Bautzen GmbH
OBAG Hochbau GmbH
Oberlausitz-Kliniken gGmbH
PERFECTA Schneidemaschinenwerk GmbH
Regionalbus Oberlausitz GmbH
Schmalz + Schön Logistics GmbH
SiC Processing (Deutschland) GmbH
Technologie- und Gründerzentrum Bautzen GmbH
V. D. Ledermann & Co. GmbH (edding)
Vodafone GmbH (Kundenbetreuungszentrum)

Sozialversicherungspflichtig Beschäftigte am Arbeitsort Stadt Bautzen

Wirtschaftsbereich	Anzahl Personen	Anteil %
Land- und Forstwirtschaft, Fischerei	135	0,5
Produzierendes Gewerbe ohne Baugewerbe	3.055	11,8
Baugewerbe	1.705	6,6
Handel, Verkehr und Gastgewerbe	5.134	19,8
Information und Kommunikation	627	2,4
Erbringung von Finanz- und Versicherungsdienstleistungen	345	1,3
Grundstücks- und Wohnungswesen	214	0,8
Erbringung von freiberuflichen, wissenschaftlichen, technischen u. sonstigen wirtschaftl. Dienstleistungen	5.160	19,9
Öffentliche Verwaltung, Bildungs-, Gesundheits- und Sozialwesen	8.413	32,5
Kunst, Unterhaltung und sonstige Dienstleistungen	1.134	4,4
Summe	25.922	100,0
darunter Einpendler	17.887	69,0

Stand: 30.6.2019

Wirtschaftsleistung im Vergleich

Umsatzsteuerpflichtige Unternehmen mit Sitz in der Stadt Bautzen und deren Lieferungen und Leistungen (Umsätze) sowie Vergleich zu Firmen im Freistaat Sachsen.

Jahr	mit Sitz in der Stadt Bautzen		Umsätze je Unternehmen im Ø in 1.000 €	
	Zahl der Unter- nehmen	Umsätze in 1.000 €	in der Stadt Bautzen	im Freistaat Sachsen
2006	1.468	1.261.492	859	715
2007	1.471	1.357.911	923	736
2008	1.440	1.404.080	975	792
2009	1.441	1.350.572	937	721
2010	1.465	1.414.098	965	749
2011	1.479	1.601.344	1.083	793
2012	1.463	1.520.725	1.039	808
2013	1.477	1.560.143	1.056	814
2014	1.445	1.629.204	1.127	833
2015	1.422	1.615.839	1.136	856
2016	1.399	1.650.513	1.180	878
2017	1.369	1.688.019	1.233	937
2018	1.356	1.732.636	1.278	1.026

Quelle: Umsatzsteuerstatistik, Statistisches Landesamt des Freistaates Sachsen

Tourismus

Unterkünfte (ab 10 Betten am 31.12.2019)

10	Hotels, Hotel garni	585 Betten
6	Pensionen und Gasthöfe	110 Betten
5	sonstige Beherbergungsstätten	344 Betten
Gesamt		1039 Betten

Gäste in Bautzen

	Jahr 2018	Jahr 2019
Übernachtungen, insgesamt	176.805	188.693
Gästeankünfte, insgesamt	75.288	80.332
Tage durchschnittliche Verweildauer	2,3	2,3

Gewerbe- und Industriegebiete

- 1 Industrie- und Gewerbegebiet Bautzen-Salzenforst**
Fläche: 420.000 m², 100% belegt
- 2 Gewerbegebiet Kleinwelka**
Fläche: 165.000 m², Restflächen noch frei
- 3 Industriegebiet Bautzen-Nord
Neuteichnitzer Straße**
Fläche: 222.000 m², 100% belegt
- Entwicklungsgebiet**
Fläche: 332.000 m², 100% belegt
- 4 Gewerbeflächen West**
Fläche: 174.000 m²
- 5 Gewerbepark Humboldtstraße**
Fläche: 62.000 m², ausschließlich Vermietung
- 6 Gewerbepark Wilthener Straße**
Fläche: 65.500 m², ausschließlich Vermietung
- 7 Gewerbeflächen Süd**
Fläche: 553.000 m², freie Flächen derzeit keine Erschließung
- 8 Gewerbepark Neusalzaer Straße**
Fläche: 27.200 m², ausschließlich Vermietung
- 9 Gewerbeflächen Zeppelinstraße**
Fläche: 178.000 m²
- 10 Gewerbefläche Löbauer- / Fichtestraße**
Fläche: 27.800 m², Vermietung von Büroflächen
- 11 Gewerbegebiet Bautzen-Ost**
Fläche: 309.000 m², freie Flächen zum Kauf: ca. 23.300 m²

Auskünfte

Pressearbeit und Stadtmarketing Telefon 03591 534-391

Kommunale Statistikstelle Telefon 03591 534-491

Wirtschaft und Tourismus Telefon 03591 534-590

Tourist-Information Bautzen-Budyšin Telefon 03591 42016

Internet: www.bautzen.de

E-Mail: statistik@bautzen.de